

เส้นทางแนะนำระยะเวลา 7 วัน

ตามหาความแปลกใหม่ ที่ใครหลายคนยังไม่เคยไป ในเส้นทางชินโยชินอิน

HYOGO - TOTTORI - SHIMANE - YAMAGUCHI - OKAYAMA

เพลิดเพลินและสนุกสนานกับการเดินทางในเส้นทางใหม่ๆ แสนพิเศษ ในช่วงเวลา 7 วัน



แนะนำ วันที่ 1 วันที่ 2 วันที่ 3 วันที่ 4 วันที่ 5 วันที่ 6 วันที่ 7

เพลิดเพลินและสนุกสนานกับการเดินทางในเส้นทางใหม่ได้แก่เมืองฮิเมจิ, ทตโตริ, ชิมาเนะ, ยะมะงุชิ และโอคะยะมะ โดยเส้นทางนี้จะได้สัมผัสความเป็นญี่ปุ่นที่ย่านโบราณซึ่งเคยเจริญรุ่งเรืองมาตั้งแต่สมัยก่อน ธรรมชาติอันหลากหลาย เป็นทราชมหัศจรรย์ วิวทิวทัศน์ที่งดงาม เต็มอิ่มกับความสนุกด้วยเส้นทางนี้ สุดคุ้ม!! โดยใช้ Sanyo-San'in Area Pass (7 Days) เป็นระยะเวลาทั้งหมด 7 วัน

เส้นทางแนะนำระยะเวลา 7 วัน

วันที่ 1	สนามบินนานาชาติคันไซ (Kansai International Airport) - ปราสาทฮิเมจิ (Himeji Castle) - วัดเอ็นเงียวจิ (Engyōji) - ย่านการค้าอุโตะโนะตะมะ (Uonotana Shopping Street) - ซิมะคะชิยาคิ (Akashi-yaki) - สะพานอะคะชิไคเคียว (Akashi Kaikyō Bridge) - พักในเมืองโอคะยะมะ (Okayama)
วันที่ 2	โอคะยะมะ (Okayama) - พิพิธภัณฑ์วะระเบคัน (Warabekan Museum) - สวนคันทันงอิน (Kannon-in Garden) - วัดคันทันงอิน (Kannon-in Temple) - เนินทรายทตโตริ (Tottori Sand Dunes) - พิพิธภัณฑ์ศิลปะทราย (The Sand Museum) - ชายฝั่งอุระโตะมะ (Uradome Coast) - พักในเมืองทตโตริ (Tottori)
วันที่ 3	ทตโตริ (Tottori) - พิพิธภัณฑ์โกโฮะโอะยะมะ (Gōshō Aoyama Manga Factory) - สวนดอกไม้ฮะเนะไคโร (Tottori Hanakairo Flower Park) - พิพิธภัณฑ์มิซุกิชิเงรุ (Mizuki Shigeru Museum) - ตลาดปลาอะคะสุไทริฮะ (Nakaura Taiyō Fish Market) - หอคอยยูเมะมินะโตะ (Yume Minato Tower) - พักในเมืองทตโตริ (Tottori)
วันที่ 4	ทตโตริ (Tottori) - พิพิธภัณฑ์ศิลปะอะดะชิ (Adachi Museum of Art) - ปราสาทมัตสึเอะ (Matsue Castle) - ศาลเจ้าอิซุโมะไทชะ (Izumo Taisha Shrine) - พิพิธภัณฑ์อิซุโมะฮะคุคิโบราณ (Shimane Museum of Ancient Izumo) - ศาลเจ้าเบนเท็นจิมะและหาดอินะสะ (Bentenjima and Inasa Beach) - ทะมัทสึคุริออนเซ็น (Tamatsukuri Onsen) - พักในเมืองทะมัทสึคุริออนเซ็น (Tamatsukuri Onsen)
วันที่ 5	ทะมัทสึคุริออนเซ็น (Tamatsukuri Onsen) - เมืองเก่าทสึวะโนะ (Tsuwano Old Town) - ชมปลาคาร์ฟที่ร้านขายข้าว (Koi carps at a rice shop) - ถนนโทโนมาจิ (Tonomachi Street) - ศาลเจ้าไทโตะดะนิอินาริ (Taikodani Inari Shrine) - ซากปรາสาททสึวะโนะ (Tsuwano Castle Ruins) - รถจักรไอน้ำขบวนยะมะงุชิ (SL Yamaguchi Tsuwano) - พักในเมืองชินยะมะงุชิ (Shin-Yamaguchi)
วันที่ 6	ชินยะมะงุชิ (Shin-Yamaguchi) - ย่านร้านค้าอะคิโยชิโด (Akiyoshido Shopping Street) - ถ้ำอะคิโยชิโด (Akiyoshido Cave) - ที่ราบสูงอะคิโยชิโด (Akiyoshida Plateau) - พักในเมืองโอคะยะมะ (Okayama)
วันที่ 7	โอคะยะมะ (Okayama) - ย่านเมืองเก่าคุระชิกิ (Kurashiki) - มิตซูเอ้าท์เล็ต (Mitsui Outlet) - ถนนสายฮินส์ โคจิมะ (Kojima Jeans Street) - ภูเขาชะซัง (Mt. Washuzan) - สนามบินนานาชาติคันไซ (Kansai International Airport)

ดาวน์โหลด ↓

ข้อมูล ณ เดือนธันวาคม 2016

★ แผนที่แสดงเส้นทาง ★



ตามหาความแปลกใหม่ ที่ใครหลายคนยังไม่เคยไป
ในเส้นทางชินโยชันอิน

วันที่ 1

สนามบินนานาชาติคันไซ (Kansai International Airport) - ปราสาทฮิเมจิ (Himeji Castle) - วัดเอ็นเกียวจินกุซาโชชะซัง (Shoshazan Engyoji) - ย่านการค้าอุโอะโนะทะนะ (Uonotana Shopping Street) - ซิมอะคะชิยะกิ (Akashi-yaki) - สะพานอะคะชิไกเกียว (Akashi Kaikyo Bridge) - พักริมเมืองโอคะยะมะ (Okayama)



แนะนำ

วันที่ 1

วันที่ 2

วันที่ 3

วันที่ 4

วันที่ 5

วันที่ 6

วันที่ 7

การเดินทาง



ปราสาทฮิเมจิ (Himeji Castle), จังหวัดเฮียวโงะ (Hyogo)
Kansai International Airport – (Ltd. Exp. Haruka 50 นาที) → Shin Osaka Sta. – (Shinkansen 40 นาที) → Himeji Sta.

วัดเอ็นเกียวจิ (Engyoji), จังหวัดเฮียวโงะ (Hyogo)
Himeji Sta. – (Shink Bus 25 นาที) → Mount Shosha Ropeway bus stop – (Ropeway 4 นาที) → Mount Shosha

ย่านอะคะชิ (Akashi Area), จังหวัดเฮียวโงะ (Hyogo)
Mount Shosha – (Ropeway 4 นาที) → Mount Shosha Ropeway bus stop – (Shink Bus 25 นาที) → Himeji Sta. – (JR kobe/Special Rapid 24 นาที) → Akashi Sta.

พักริมเมือง โอคะยะมะ (Okayama)
Akashi Sta. – (JR Kobe Line Special Rapid 3 นาที) → Nishi-Akashi Sta. – (Shinkansen 50 นาที) → Okayama Sta.

ปราสาทฮิเมจิ (Himeji Castle) – วัดเอ็นเกียวจิ (Engyoji), จังหวัดเฮียวโงะ (Hyogo)

AM

ปราสาทฮิเมจิ (Himeji Castle)



ปราสาทฮิเมจิ (Himeji Castle) เป็นหนึ่งในปราสาทที่มีสถาปัตยกรรมแบบญี่ปุ่นอันงดงามและทรงคุณค่าติดอันดับของญี่ปุ่น ทั้งยังได้รับเลือกให้เป็นมรดกโลกจากองค์การยูเนสโก และเป็นมรดกทางวัฒนธรรมของประเทศไทยอีกด้วย เนื่องจากตัวปราสาทมีสีขาวดูคล้ายนกกระเรียนสายการบิน ที่มีจึงได้ชื่อเล่นว่า "ปราสาทนกกระเรียนขาว" แต่ยังเป็นปราสาทที่รอดพ้นการโจมตีของข้าศึกรวมทั้งภัยธรรมชาติมาโดยตลอด ภายในแบ่งเป็น 7 ส่วน คือ

- โซนที่ 1 ประตูแห่งอิชิ
- โซนที่ 2 ตูเมืองซังโคคุ
- โซนที่ 3 หอคอยนิชิโนะมางุและทางเดินเบียงยาว (ระเบียงเอียงกุ่มะ)
- โซนที่ 4 หอคุ่มกันเล็ก
- โซนที่ 5 ตัวปราสาทหลัก
- โซนที่ 6 ปีเซนมารุ
- โซนที่ 7 คนไม้ประดู่ หน่วยชุดเกราะฮิเมจิ จุดที่นิยมจากรักคู่

ที่อยู่	68 Honmachi, Himeji-shi, Hyogo
วิธีการเดินทาง	จาก Himeji Sta. เดิน 15 นาที
เว็บไซต์	http://www.himejicastle.jp/en
เว็บไซต์	http://www.himeji-kanko.jp/th/sightseeing/himeji_castle.html
เว็บไซต์	https://www.jnto.go.jp/eng/spot/castles/himeji.html

วัดเอ็นเกียวจิ (Engyoji)





วัดเอ็นเกียวจิ (Engyoji) ตั้งอยู่บนภูเขา โยะชะซัง (Shoshazan) ซึ่งเป็นเขาที่มีวิวทิวทัศน์ที่สวยงามท่ามกลางธรรมชาติอันเขียวสด สามารถมองเห็นทิวทัศน์ได้ทั่วเมือง วัดแห่งนี้มีประวัติศาสตร์ที่ยาวนานกว่า 1,000 ปี ล้วนแต่ทรงคุณค่าทางวัฒนธรรม ที่สำคัญยังมีสมบัติเก่าแก่ทางวัฒนธรรม ให้ได้ดูและได้ศึกษากันด้วย นอกจากนี้ยังมีความสงบเหมาะกับการฝึกทำสมาธิเป็นอย่างมาก จนถือเป็น 1 ใน 3 ที่ฝึกฝนทางศาสนาที่สำคัญของญี่ปุ่นและยังคงใช้เป็นสถานที่ ในการถ่ายทำภาพยนตร์เรื่อง The Last Samurai นำแสดง โดยคารายาสึอิลูค "ทอม ครูส" รวมถึงละครที่มีชื่อเสียงอีกหลายเรื่อง

📍 ที่อยู่	Shosha, Himeji-shi, Hyogo
🚶 วิธีการเดินทาง	จากปลายทางด้านบน Mount Shosha เดิน 15 นาที
🌐 เว็บไซต์	https://www.jnto.go.jp/eng/location/spn/himeji/mtshosha.html
🌐 เว็บไซต์	http://www.hyogo-tourism.jp/english/spot/67_engyoji.html
🌐 เว็บไซต์	http://www.himeji-kanko.jp/th/sightseeing/sightseeing_spots.html

ย่านอะคะชิ (Akashi Area), จังหวัดเฮียวโงะ (Hyogo)

PM

ย่านการค้าอุโอะโนะทะนะ (Uonotana Shopping Street) - ชิอะคะชิยาคิ (Akashi-yaki)



ย่านการค้าอุโอะโนะทะนะ (Uonotana Shopping Street) ตั้งอยู่ในเมือง Akashi ทางตอนใต้ของจังหวัดเฮียวโงะ อุโอะโนะทะนะเป็นแหล่งช้อปปิ้งสินค้าหลากหลาย เช่น เสื้อผ้าของใช้ในครัว ผักสด โดยเฉพาะอาหารทะเลทั้งสดและแห้ง โดยรวบรวมร้านค้าไว้รวมมากกว่า 100 ร้าน มีลักษณะเป็นทางเดินยาวกว่า 350 เมตร ตลอดทางมีสินค้าให้เลือกซื้อไม่ถ้วนทุกหรือแต่ดอกก็ยังสามารถเพลิดเพลินกับบาร์ช้อปปิ้งเลือกหาของซื้อของฝากได้ตลอด ความทางจะพบร้านขายอาหารทะเลมากมาย โดยเฉพาะปลาหมึกยักษ์ เพราะเป็นสินค้าขึ้นชื่อของที่นี่ หากใครได้มาเยือนแล้วไม่ได้อิ่มรสชาตของเมนูปลาหมึกยักษ์พลาดมาก รวมถึงเมนู Akashi-yaki ซึ่งมีลักษณะคล้ายกับกะโตะกิ แต่มีความนุ่มฟูมากกว่า โดยสอดไส้ด้วยปลาหมึกยักษ์และเสิร์ฟพร้อมน้ำซุปรุ่น

📍 ที่อยู่	1-1-16, Honmachi, Akashi-shi, Hyogo
🚶 วิธีการเดินทาง	จาก Akashi Sta. เดิน 4 นาที
🌐 เว็บไซต์	http://www.hyogo-tourism.jp/english/spot/100_uonotana.html
🌐 เว็บไซต์	http://www.yokoso-akashi.jp/en/index.html
🌐 เว็บไซต์	http://www.uonotana.or.jp



© Akashi Tourism Association

อะคะชิยาคิ (Akashi-yaki) มีลักษณะคล้ายกับกะโตะกิ แต่มีความนุ่มมากกว่าและฟูแบบนุ่มๆ ด้านในจะสอดไส้ด้วยปลาหมึกยักษ์และเสิร์ฟพร้อมน้ำซุปรุ่น หากใครได้มาเยือนเมืองอะคะชิต้องไม่พลาดที่จะลิ้มลองเมนูนี้โดยเด็ดขาด

📍 ที่อยู่	Honmachi, Akashi-shi, Hyogo
🚶 วิธีการเดินทาง	เดินภายในท่าเรือคางุโอะโนะตะนะ
🌐 เว็บไซต์	http://translate.googleusercontent.com/translate_c?depth=1&hl=en&langpair=ja%7Cen&rurl=translate.google.com&u=http://www.yokoso-akashi.jp/eat/%25E6%2598%258E%25E7%259F%25B3%25E7%2584%25BC%25EF%25B2%2588%25E7%258E%2589%25E5%25AD%2590%25E7%2584%258C%25EF%25B2%2589/index.html&usq=ALkJrhZySkfZbfbk2crlJgNbnmXrMAQA
🌐 เว็บไซต์	http://www.hyogo-tourism.jp/english/spot/85_akashiyaki.html

สะพานอะคะชิไคเคียว (Akashi Kaikyo Bridge)



© Honshu-Shikoku Bridge Expressway Company Limited



© Honshu-Shikoku Bridge Expressway Company Limited



© Honshu-Shikoku Bridge Expressway Company Limited

สะพานอะคะชิไคเคียว (Akashi Kaikyo Bridge) หรือเรียกอีกชื่อหนึ่งว่า "สะพานไข่มุก" เป็นสะพานแขวนที่ยาวที่สุดในโลก สร้างเสร็จในปี ค.ศ. 1998 มีความยาวทั้งสิ้น 3,911 เมตร เป็นสะพานที่ใช้สำหรับการคมนาคมระหว่างโกเบ (Kobe) และเกาะอาวาจิ (Awaji Island) ที่ช่องแคบอะคาชิ (Akashi Strait) และเป็นส่วนหนึ่งของทางด่วน Kobe-Awaji-Naruto 1 ใน 3 ทางด่วนที่เชื่อมต่อเกาะฮอนชู (Honshu) กับชิโกกุ (Shikoku) ถือว่าเป็นสะพานแขวนที่สวยงามแห่งหนึ่ง ในช่วงกลางวันจะมีการเปิดไฟทิวทัศน์งดงามยิ่งขึ้น

กิจกรรมการชมวิวนสะพานอะคะชิไคเคียว (Akashi Kaikyo Bridge)

ไมโกะมารีนโพรเมเนด (Maiko Marine Promenade) เป็นจุดสำหรับชมวิวกว้างไกลบริเวณโครงสร้างของสะพานที่ความสูง 50 เมตรจากระดับน้ำทะเล โดยการขึ้นลิฟท์จากฐานสะพานฝั่งโกเบ ซึ่งสามารถมองเห็นโครงสร้างภายในของสะพาน และวิวช่องแคบอะคาชิ (Akashi Strait) ก้นอ่าวโอซาก้า (Osaka Bay)

http://www.feel-kobe.jp/_en/sightseeing/spot/?sid=108

กิจกรรมทัวร์ไกด์ และบินขึ้นไปยังด้านบนของสะพานที่สูงถึง 300 เมตร (ไกด์ญี่ปุ่นเท่านั้น) ซึ่งจะจัดขึ้นวันละ 2 ครั้ง ตั้งแต่วันพฤหัสบดีถึงวันอาทิตย์ ใช้เวลาทั้งหมด 2.30 ชั่วโมง ค่าใช้จ่าย 3,000 เยนต่อคน ต้องจองล่วงหน้าทางเว็บไซต์

<http://www.jb-honshi.co.jp/english/bridgeworld/index.html>

📍 ที่อยู่	4-114 Higashiimaiko-cho, Tarumi-ku, Kobe-shi, Hyogo
🚶 วิธีการเดินทาง	จาก Maiko Sta. เดิน 5 นาที
🌐 เว็บไซต์	http://www.jb-honshi.co.jp/english/information/information-a.html
🌐 เว็บไซต์	http://www.hyogo-tourism.jp/english/spot/18_akashibridge.html
🌐 เว็บไซต์	http://www.yokoso-akashi.jp/en/index.html

พักในเมืองโอคะยามะ (Okayama)

ตามหาความแปลกใหม่ ที่ใครหลายคนยังไม่เคยไป
ในเส้นทางชินโยชินอิน

วันที่ 2

โอะคะยามะ (Okayama) - ตลาดสดอะคิมาเอะอิชิบะ (Tottori Ekimae Ichiba) - พิพิธภัณฑ์วะระเบคัง (Warabekan Museum) - สวนคันเนงอิน (Kannon-in Garden) - วัดคันเนงอิน (Kannon-in Temple) - เนินทรายทตริ (Tottori Sand Dunes) - พิพิธภัณฑ์ศิลปะทราย (The Sand Museum) - ชายฝั่งอะโระดะมะ (Uradome Coast) - พักในเมืองทตริ (Tottori)



แนะนำ

วันที่ 1

วันที่ 2

วันที่ 3

วันที่ 4

วันที่ 5

วันที่ 6

วันที่ 7

การเดินทาง



เมืองทตริ (Tottori), จังหวัดทตริ (Tottori)

Okayama Sta. - (Ltd. Exp. Super Inaba 1 ชั่วโมง 50 นาที) -> Tottori Sta.

เนินทรายทตริ (Tottori Sand Dunes) - พิพิธภัณฑ์ศิลปะทราย (The Sand Museum), จังหวัดทตริ (Tottori)

Tottori Sta. - (Bus 20 นาที) -> Tottori Sakyu bus stop

ชายฝั่งอะโระดะมะ (Uradome Coast), จังหวัดทตริ (Tottori)

Tottori Sakyu bus stop - (Bus 20 นาที) -> Tottori Sta. - (JR San-in Line 23 นาที) -> Iwami Sta.

พัก ในเมืองทตริ (Tottori)

Iwami Sta. - (JR San-in Line 23 นาที) -> Tottori Sta.

เมืองทตริ (Tottori), จังหวัดทตริ (Tottori)

AM

พิพิธภัณฑ์วะระเบคัง (Warabekan Museum)



©Tottori Prefecture



©Tottori Prefecture




©Tottori Prefecture

พิพิธภัณฑ์วะระเบคัง (Warabekan Museum) เดิมทีเคยเป็นสถานที่ราชการมาก่อนและต่อมาได้รับการปรับปรุงบริเวณภายนอกของอาคาร ให้เป็นพิพิธภัณฑ์ของเล่นและเพลงเด็ก จัดแสดงเรื่องราวที่ชวนฝันของเล่นมากกว่า 2,000 ชิ้น ทั้ง โมเดลการ์ตูนต่างๆ เครื่องบินบังคับ และของเล่นเก่าแก่โบราณมากมาย อีกทั้งยังมีห้องจัดแสดงเพลงกล่อมเด็ก เพลงโจงเจียน รวมไปถึงเครื่องเล่นดนตรี ที่ให้ความเพลิดเพลินได้ทั้งเด็กและผู้ใหญ่

ที่อยู่	3-202 Nishimachi, Tottori-shi, Tottori
วิธีการเดินทาง	จาก Tottori Sta. เดิน 20 นาที หรือโดยสารรถบัส ใช้เวลาประมาณ 5 นาที ลงที่ Warabekan entrance bus stop
เว็บไซต์	http://www.warabe.or.jp/en/index.html
เว็บไซต์	http://tottrip.jp/data/toubu/tourism/16.html?lang=en

สวนคันเนงอิน (Kannon-in Garden)





สวนคันทันจิน (Kannon-in Garden) ถูกสร้างขึ้นในช่วงกลางศตวรรษที่ 17 ประกอบด้วยภูเขาที่มีป่าอันอุดมสมบูรณ์อยู่ด้านหลัง ส่วนรูปแบบญี่ปุ่นเรียกว่า Shakkei ที่มีมาตั้งแต่ยุคสมัยเอโดะ ตรงกลางมีสระน้ำขนาดใหญ่ล้อมรอบด้วยต้นไม้ ต้นสน ต้นเมเปิ้ล รวมถึงเกาะเล็กเกาะน้อยไว้สำหรับเป็นที่นั่งพักผ่อนกระเรียนและเต่า โดยเต่าถือเป็นสัตว์มงคลของญี่ปุ่นเนื่องจากเป็นสัตว์ที่มีอายุยืนและแข็งแรง บรรดาภคินีทั้งหมดสร้างความสงบและเพลิดเพลินใจให้แก่ผู้มาเยือน โดยสามารถชมความงามได้จากในทุกช่วงฤดูกาล ไม่ว่าจะเป็นการชมซากุระในฤดูใบไม้ผลิ ชม ใบไม้เปลี่ยนสีในฤดูใบไม้ร่วง หรือแม้แต่ช่วงฤดูร้อนก็สามารถมาสัมผัสความรื่นรมย์ของธรรมชาติได้เช่นกัน บริเวณใกล้เคียงยังมีการจัดพิธีชงชาแบบดั้งเดิมให้ได้ชมกันอีกด้วย

📍 ที่อยู่	162 Uemachi, Tottori-shi, Tottori
🚶 วิธีการเดินทาง	จาก Warabekan entrance bus stop โดยสารรถบัส ใช้เวลาประมาณ 10 นาที ลงที่ Yamanotekaikan-mae bus stop แล้วเดินต่ออีก 5 นาที
🌐 เว็บไซต์	http://www.torican.jp/english/famous-and-historical01/historical02

วัดคันทันจิน (Kannon-in Temple)



วัดคันทันจิน (Kannon-in Temple) มีชื่อเรียกอย่างเป็นทางการว่า Fudarakusan Jigen-ji Kannon-in เป็นวัดเก่าแก่แห่งหนึ่งในพุทธศาสนาเถรวาทโต สร้างขึ้นมาในช่วงเริ่มแรกของสมัยเอโดะ (ค.ศ. 1603-1867) โดยตระกูลซุงนาง Ikeda ภายใต้การอุปถัมภ์ของโชกุนโทกูงาวะ อิเอยาซึ ซึ่งว่ากันว่าพื้นที่นี่ยังมีเกาะสกลิงค์เจ้าแม่กวนอิมที่มาจากหินของภูเขา Kyushu อันเป็นที่ตั้งของปราสาททตโตรินั่นเอง

📍 ที่อยู่	162 Uemachi, Tottori-shi, Tottori
🚶 วิธีการเดินทาง	อยู่ติดกับสวนคันทันจิน
🌐 เว็บไซต์	https://en.wikipedia.org/wiki/Kannon-in
🌐 เว็บไซต์	http://www.kannon.org/jjin/01/36/index.htm

เนินทรายทตโตริ (Tottori Sand Dunes) – ชายฝั่งอูระโดะเมะ (Uradome Coast), จังหวัดทตโตริ (Tottori) PM


เนินทรายทตโตริ (Tottori Sand Dunes)



เนินทรายทตโตริ (Tottori Sand Dunes) หรือที่ชาวญี่ปุ่นรู้จักกันในชื่อ ทตโตริสะคิว (Tottori Sakyu) เป็นที่รู้จักกันในฐานะเนินทรายที่มีความสูงค่าเป็นอันดับขนาดใหญ่ที่สุดของญี่ปุ่น อยู่ในเมืองฟูกุบะ (Fukube) จังหวัดทตโตริ (Tottori) มีพื้นที่จากตะวันตกไปตะวันออกประมาณ 16 กิโลเมตร จากเหนือไปใต้ 2 กิโลเมตร และมีพื้นที่สูงต่ำต่างกันกว่า 47 เมตร ทำให้สามารถได้ชมความงามที่เปลี่ยนแปลงไปตลอดเวลาของ "ออร์บิวคัลสัน" และ "ออร์บิวคัลน้ำไหล" ที่เกิดจากสายลมปะทะกับเนินทราย สร้างความประทับใจให้กับผู้พบเห็น นอกจากนี้ผู้มาเยือนยังสามารถชมกิจกรรมสนุกสนานเพลิดเพลินไม่ว่าจะเป็นการขี่อูฐชมเนินทราย กระดานทราย หรือถ่ายรูปเป็นที่ระลึก

📍 ที่อยู่	Yuyama, Fukube-cho, Tottori-shi, Tottori
🚶 วิธีการเดินทาง	จาก Tottori Sakyu bus stop เดิน 10 นาที
🌐 เว็บไซต์	http://www.tottori-tour.jp/en/sightseeing/456
🌐 เว็บไซต์	http://www.torican.jp/english/sand-geopark/scenery
🌐 เว็บไซต์	http://www.jnto.or.th/newsletter/tottori-sand-dune-art-museum

พิพิธภัณฑ์ศิลปะทราย (The Sand Museum)





©Tottori Prefecture



©Tottori Prefecture




©Tottori Prefecture

พิพิธภัณฑ์ศิลปะทราย (The Sand Museum) มีการจัดแสดงงานประติมากรรมที่ทำมาจากทรายและเป็นพิพิธภัณฑ์เฉพาะทางด้านงานประติมากรรมจากทรายแห่งเดียวในโลก งานประติมากรรมทรายเป็นผลงานจากศิลปินทั่วโลก สร้างขึ้น โดยการแกะสลักทรายที่จับตัวเป็นก้อนแข็งด้วยน้ำเพียงอย่างเดียว เริ่มจัดแสดงกลางแจ้ง ตั้งแต่ปี ค.ศ. 2012 เป็นต้นมา ได้ย้ายเข้ามาในตัวอาคารหลังปัจจุบัน โดยจะมีการสับเปลี่ยนหมุนเวียนผลงานไปทุกปี สร้างความตื่นตาตื่นใจให้กับผู้มาเยือนอยู่เสมอ

📍 ที่ตั้ง	2083-17 Yuyama, Fukube-cho, Tottori-shi, Tottori
🚶 วิธีการเดินทาง	จากเนินทรายทตริ เดิน 15 นาที
🌐 เว็บไซต์	http://www.jnto.or.th/newsletter/tottori-sand-dune-art-museum
🌐 เว็บไซต์	http://www.sand-museum.jp/en

ชายฝั่งอุระโดเมะ (Uradome Coast)



ชายฝั่งอุระโดเมะ (Uradome Coast) ตั้งอยู่ทางทิศตะวันออกเฉียงเหนือของจังหวัดทตริ ครอบคลุมพื้นที่ตั้งแต่จังหวัดทตริ (Tottori) จังหวัดเฮียวโงะ (Hyogo) ไปจนถึงเกียวโต (Kyoto) ตลอดเส้นทางจะพบเห็น ไซเคิน หมวกหิน หน้าผา และอุโมงค์น้ำแห่งหินซึ่งเกิดจากยุวธรณของหิน โดยคลื่นลมแรง ในทะเลหรือความแรงของลมก่อให้เกิดธรรมชาติที่สวยงาม ในปี ค.ศ. 1927 ยังได้รับการจัดให้เป็นสถานที่ที่มีวิทัศน์สวยงามแห่งหนึ่งในญี่ปุ่น

โดยเราสามารถล่องเรือชมวิวของอุทยานได้ ซึ่ง ค่าบริการจะแบ่งเป็น 2 ประเภท คือ
 1. 1,200 เยนต่อคน ใช้เวลา 40 นาที (เฉพาะเดือนมีนาคมถึงพฤศจิกายน) เรือออกทุก 1 ชั่วโมง
 2. 2,100 เยนต่อคน ใช้เวลา 50 นาที (เฉพาะเดือนเมษายนถึงตุลาคม)

📍 ที่ตั้ง	Uradome, Iwami-machi, Iwami-gun, Tottori
🚶 วิธีการเดินทาง	จาก Iwami Sta. โดยสารรถบัส ใช้เวลาประมาณ 15-20 นาที ลงที่ Shimameguri Yuransen Noriba-mae bus stop
🌐 เว็บไซต์	http://tottrip.jp/data/toubu/outdoor/3.html?lang=en
🌐 เว็บไซต์	http://www.iwamikanko.org/language.html#
🌐 เว็บไซต์	http://www.tottori-guide.jp/tourism/tour/view/106

พักในเมืองทตริ (Tottori)

ตามหาความแปลกใหม่ ที่ใครหลายคนยังไม่เคยไป
ในเส้นทางชินโซชินอิน

วันที่ 3

ทตริ (Tottori) - พิพิธภัณฑ์โกโชะโอะยามะ (Gōshō Aoyama Manga Factory) - สวนดอกไม้ชะนะโคโร (Tottori Hanakairo Flower Park) - พิพิธภัณฑ์มิซึกิชิเงรุ (Mizuki Shigeru Museum) - ตลาดปลานะคะอูระไทริว (Nakaura Tairyo Fish Market) - หอคอยยามะมินะโตะ (Yume Minato Tower) - พักในเมืองทตริ (Tottori)

แผนการเดินทางเสริม
ภูเขาไดเซ็น (Mt. Daisen) - วัดไดเซ็นจิ (Daisenji) - ศาลเจ้าโอเกะมิยะมะ (Ogamiyama Shrine)



- แนะนำ
- วันที่ 1
- วันที่ 2
- วันที่ 3
- วันที่ 4
- วันที่ 5
- วันที่ 6
- วันที่ 7

การเดินทาง



พิพิธภัณฑ์โกโชะโอะยามะ (Gōshō Aoyama Manga Factory), จังหวัดทตริ (Tottori)

Tottori Sta. - JR San-in Line 1 ชั่วโมง -> Yura Sta.

สวนดอกไม้ชะนะโคโร (Tottori Hanakairo Flower Park), จังหวัดทตริ (Tottori)

Yura Sta. - JR San-in Line 1 ชั่วโมง -> Yonago Sta.

เมืองชะโคมิเนะโตะ (Sakaiminato Area), จังหวัดทตริ (Tottori)

Yonago Sta. - JR Sakai Line 50 นาที -> Sakaiminato Sta.

พักในเมืองทตริ (Tottori)

Sakaiminato Sta. - JR Sakai Line 50 นาที -> Yonago Sta. - Ltd. Exp. Super Matsukaze 1 ชั่วโมง -> Tottori Sta.

แผนการเดินทางเสริม

ภูเขาไดเซ็น (Mt. Daisen) - วัดไดเซ็นจิ (Daisenji) - ศาลเจ้าโอเกะมิยะมะ (Ogamiyama Shrine), จังหวัดทตริ (Tottori)

Tottori Sta. - Ltd. Exp. Super Matsukaze 1 ชั่วโมง -> Yonago Sta. - Bus 1 ชั่วโมง -> Daisenji information center bus stop

พิพิธภัณฑ์โกโชะโอะยามะ (Gōshō Aoyama Manga Factory) - สวนดอกไม้ชะนะโคโร (Tottori Hanakairo Flower Park), จังหวัดทตริ (Tottori)




พิพิธภัณฑ์โกโชะโอะยามะ (Gōshō Aoyama Manga Factory)



พิพิธภัณฑ์โกโชะโอะยามะ (Gōshō Aoyama Manga Factory) สร้างขึ้นเพื่อให้แฟนคลับของนักสืบจิ๋ว โคนันได้เข้าไปชื่นชมผลงานเสียงชื่อของอาจารย์ โทชิโอะ โอะยามะ รวมถึงผลงานเขียนอื่นๆ ภายในพิพิธภัณฑ์แบ่งเป็น 2 ชั้น โดยชั้นแรกจัดแสดงผลงานของอาจารย์โทชิโอะ โอะยามะ ตั้งแต่สมัยยังเรียนชั้นประถมไปจนถึงผลงานชื่อต่างๆ ไม่ว่าจะเป็นต้นฉบับการ์ตูน แมลงนิมะ หุ่นจำลองตัวละครจาก โคนัน และห้องทำงานจำลอง ส่วนชั้นที่ 2 จัดให้มีการทดลองแก้ไขคดีปริศนาต่างๆ รวมไปถึงดูเกมส์ที่คอนันได้แก้คดีของสวนบทบาทเป็นนักสืบ โคนันอีกด้วย

ที่อยู่	1414 Yurashuku, Hokuei-cho, Tohaku-gun, Tottori
วิธีการเดินทาง	จาก Yura Sta. เดิน 20 นาที หรือ โดยสารรถแท็กซี่ 5 นาที
เว็บไซต์	http://www.tottori-tour.jp/en/sightseeing/B26
เว็บไซต์	http://www.gamf.jp

สวนดอกไม้ชะนะโคโร (Tottori Hanakairo Flower Park)





©Tottori Hanakairo-Flower Park



©Tottori Prefecture

สวนดอกไม้ฮะนะไคโร ไคโร (Tottori Hanakairo Flower Park) สวนขนาดใหญ่ที่มีพื้นที่ประมาณ 500,000 ตารางเมตร ภายในเต็มไปด้วยดอกไม้บานพราว ไม่ว่าจะเป็นดอกคาไมโมลิ ดอกลาเวนเดอร์ ต้นตะครี ดอกทิวลิป ดอกปีบอบี และดอกโรสแมรี่ ซึ่งไม่ว่าฤดูไหนก็สามารถชมดอกไม้หลากสีได้ตลอดทั้งปี ตามเส้นทางภายในสวนจะมีรถไฟชบวนเล็กๆ คอยบริการพาเที่ยวชม และบริเวณภายใน โคมขนาดใหญ่จะมีการจัดแสดงดอกไม้และดอกไม้จากยุโรป นอกจากนี้ในตอนกลางคืนมีการประดับไฟนับล้านดวง ในบริเวณสวนรอบอาคารขนาดประมาณ 8,000 ตารางเมตร

📍 ที่ตั้ง	110, Tsuruda, Nanbu-cho, Saihaku-gun, Tottori
🚶 วิธีการเดินทาง	จาก Yonago Sta. โดยสาร Free Shuttle Bus หรือรถแท็กซี่ ใช้เวลา 25 นาที
🌐 เว็บไซต์	http://www.tottorihanakairo.or.jp/en

เมืองซะโคมินโต (Sakaiminato Area), จังหวัดโทตริ (Tottori) PM

พิพิธภัณฑ์มิซึกิชิเงรุ (Mizuki Shigeru Museum)



©MIZUKI Productions



©MIZUKI Productions

พิพิธภัณฑ์มิซึกิชิเงรุ (Mizuki Shigeru Museum) เป็นพิพิธภัณฑ์ที่แสดงผลงานจำนวนมากของมิซึกิ ชิเงรุ นักวาดการ์ตูนเกี่ยวกับผี และมีมดญี่ปุ่น นอกจากนี้ยังมีสิ่งประดิษฐ์ใช้เป็นสถานที่สำหรับถ่ายทำภาพยนตร์เกาหลีเรื่อง "Athena: Goddess of War" อีกด้วย บริเวณประตูทางเข้าของพิพิธภัณฑ์เรียกว่า Gegege-no-Genkan (ตัวละครหลัก) และตัวการ์ตูนอื่น ๆ จากเรื่อง Gegege-no-Kitaro หรือสุรน้อย คิทาโร่ มายืนคอยต้อนรับและให้คำแนะนำแก่ผู้เข้าชมได้ถ่ายรูปเป็นที่ระลึก

จุดเด่นอีกอย่างคือจาก Yura Sta. ถึง Sakaiminato Sta. มีรถไฟชบวนพิเศษที่วาดคล้ายเป็นตัวละครเรื่องสุรน้อย คิทาโร่ ทั้งภายนอกและภายในชบวนรถไฟ นอกจากนี้ตลอดเส้นทางจาก Sakaiminato Sta. ถึงตัวพิพิธภัณฑ์ในระยะทาง 800 เมตรนั้น ถูกทำให้เป็นถนนสาย Mizuki Shigeru โดยจะมีรูปปั้นสำริดจากตัวละครในการ์ตูนมากกว่า 130 ตัว นอกจากนี้ยังมีร้านขายของฝาก ร้านกาแฟ ร้านเหล้าสาม ร้านขนม เรียงรายเต็มไปหมด และสวนใหญ่ที่ถูกดัดแปลงให้มีรูปร่างหน้าตาเหมือนกับตัวละครในการ์ตูนทั้งสิ้น

📍 ที่ตั้ง	5 Motomachi, Sakaiminato-shi, Tottorii
🚶 วิธีการเดินทาง	จาก Sakaiminato Sta. เดิน 10 นาที
🌐 เว็บไซต์	http://www.tottori-tour.jp/en/sightseeing/837
🌐 เว็บไซต์	http://mizuki.sakaiminato.net

ตลาดปลา-คุระไทริว (Nakaura Tairyō Fish Market)



©MIZUKI Productions





ตลาดปลานะคะคุระไทริว (Nakaura Tairyo Fish Market) เป็นตลาดปลาที่มีรูปแกะสลักหินขนาด 7.7 เมตร ของ Kitano ตั้งตระหง่านอยู่ด้านหน้าอาคารทะเลของที่นี่จะมีความสดใหม่ตลอด และส่งตรงจากท่าเรือ ซะโคมิเนะโตะ ช่างกึ่งมีร้านอาหาร "ยูมิเงะฮิเมะ" ซึ่งใช้วัตถุดิบเป็นอาหารทะเลสดๆ และมีเมนูเด็ดคือ ปูคิตะบะ (Matsuba) ซึ่งมีมากในช่วงหน้าหนาว นิยมนำไปต้มในน้ำเกลือใส่สาหร่ายปรุงรส นอกจากนี้ยังมีขนมญี่ปุ่นที่เป็นรูปบรรดาเครื่องดนตรีที่หลาย จากเรื่องอุซามิโอะ คิทาโระ โดยเฉพาะอย่างยิ่งขนมโด้ฟูคุชิใช้ตัวแดงขาว ด้านตรงกลาง และขาเขียวตัวแดง เป็นไส้ของขนม

📍 ที่ตั้ง	209 Takenouchidanchi, Sakaiminato-shi, Tottori
🚶 วิธีการเดินทาง	จากพิพิธภัณฑ์มิอุกิอุอิเงะรุ เดิน 20-30 นาที หรือโดยสารรถแท็กซี่ 10 นาที
🌐 เว็บไซต์	http://www.tottori-tour.jp/en/sightseeing/B41
📄 เว็บไซต์	http://www.e-tairyo.com

หอคอยยูเมะมินะโตะ (Yume Minato Tower)



หอคอยยูเมะมินะโตะ (Yume Minato Tower) ตั้งอยู่ในเมืองซะโคมิเนะโตะ เป็นหอคอยที่มีความสูง 43 เมตร สามารถชมวิวได้แบบพาโนรามาซึ่งรวมถึงวิวภูเขาไดเซ็นอีกด้วย ชั้นบนของหอคอยมีจุดชมวิว ร้านขายของฝากของเมืองซะโคมิเนะโตะ บนชั้น 3 จะเป็นพื้นที่จัดแสดงวัฒนธรรมและของใช้ของพื้นถิ่นใหญ่ จากมณฑลเฮอเป่ย์ จีนฮั่นและคำเทศน์มณฑลไถวอของมณฑล ไทเปส และวี่เซี่ย และมีตู้กดน้ำภูติพรายขนาดใหญ่ให้ถ่ายภาพอีกด้วยนอกจากนี้ยังมีเสื้อผ้าแฟชั่นจากเมือง ไทเปส ไทเปส จีน รัสเซีย ให้ผู้มาเยือนได้ลองสวมใส่กับแบบไม่เสียค่าใช้จ่าย เปิดโอกาสให้ได้สัมผัสวัฒนธรรมของประเทศต่างๆ อย่างเต็มอิ่ม บริเวณชั้น 4 ของหอคอยมีร้านกาแฟ TOWER'S CAFE เป็นร้านที่มีบรรยากาศโปร่ง สามารถมองเห็นทัศนียภาพที่สวยงามของงานศิลปะ นอกจากนี้บนหอคอยยังมีบ่อน้ำพุร้อนกลางแจ้งอีกด้วย ซึ่งนักท่องเที่ยวสามารถร่วมชมกับการเขื่อนเขินทางชมทัศนียภาพที่สวยงามของภูเขาไดเซ็นพร้อมวิวทะเลได้พร้อมกัน

📍 ที่ตั้ง	255-3 Takenouchidanchi, Sakaiminato-shi, Tottori
🚶 วิธีการเดินทาง	จากตลาดปลานะคะคุระไทริว โดยสารรถแท็กซี่ 15 นาที หรือโดยสารรถบัส Hama Loop Bus สาย Main Course ลงที่ป้าย 14
🌐 เว็บไซต์	http://www.sakaiminato.net/foreign/en/tower.html
📄 เว็บไซต์	http://www.yonago-navi.jp/en/yonago/outskirts/sakaiminato-mihonoseki/sightseeing/yumeminato-park-tower
📄 เว็บไซต์	http://www.yumeminatower.gr.jp


ฝึกในเมืองทอริ (Tottori)

แผนการเดินทางเสริม

ภูเขาไดเซ็น (Mt. Daisen) - วัดไดเซ็นจิ (Daisenji) - ศาลเจ้าโอกะมิยะ (Okamiyama Shrine) AM PM

ภูเขาไดเซ็น (Mt. Daisen)





ภูเขาไดเซ็น (Mt. Daizen) เป็นภูเขาขนาดใหญ่แห่งหนึ่งของญี่ปุ่น ในอดีตเคยได้รับการขนานนามว่าเป็น "ภูเขาแห่งพระเจ้า" และเป็นที่ปฏิบัติธรรมของเหล่าภิกษุ โดยเขาอยู่สูงจากระดับน้ำทะเลถึง 1,729 เมตร ครอบคลุมพื้นที่ทางทิศตะวันตกของจังหวัดทตโตจิ ส่วนหนึ่งของภูเขาไดเซ็นเป็นอุทยานแห่งชาติไดเซ็น-โอกิ (Daisen-Oki National Park) และเป็นภูเขาที่สูงที่สุดในภูมิภาคชูโงกุ (Chugoku) จึงถูกยกให้เป็น 1 ใน 100 ภูเขาที่มีชื่อเสียงที่สุดในญี่ปุ่น ด้านบนภูเขามีสถานที่ท่องเที่ยวอื่นๆ เช่น วัดไดเซ็นจิ (Daisenji) และศาลเจ้าโอะกะมิยะมะ (Ogamiyama Shrine) เป็นต้น

นอกจากนี้ยังมีกิจกรรมสนุก ๆ ในช่วงหน้าร้อนอย่างการขี่ม้า ปั่นจักรยาน ตั้งแคมป์ ปีนเขา เดินป่า รวมถึงการเดินทางชมธรรมชาติไปตามเส้นทางต่างๆ หรือปั่นภูเขาไดเซ็นไปสู่อยอดสูงสุดก็ได้

📍 ที่ตั้ง	Daisen, Daisen-cho, Saihaku-gun, Tottori
🚶 วิธีการเดินทาง	จาก Daisenji information center bus stop
🌐 เว็บไซต์	http://en.go-to-japan.jp/daisenguide
🌐 เว็บไซต์	http://www.tottori-tour.jp/th/sightsseeing/235
🌐 เว็บไซต์	http://www.jnto.or.th/newsletter/daisen

วัดไดเซ็นจิ (Daisenji san)



©Tottori Prefecture

วัดไดเซ็นจิ (Daisenji san) เป็นวัดพุทธศาสนิกายเถนโตที่ตั้งอยู่บนภูเขาไดเซ็น และเป็นสถานที่สำหรับการปฏิบัติธรรมอันเลื่องชื่อเพราะมีความเงียบสงบ ในปี ค.ศ. 1928 เคยถูกไฟไหม้และสร้างขึ้นมาใหม่ ในปี ค.ศ. 1951 ภายในวัดมีสมบัติวัฒนธรรมอันเก่าแก่ตั้งแต่สมัยอะสุโฮหรือคามาคุระ ที่ถูกเก็บรักษาไว้สำหรับเข้าชมและศึกษาต่อไป

📍 ที่ตั้ง	9 Daisen, Daisen-cho, Saihaku-gun, Tottori
🚶 วิธีการเดินทาง	จาก Daisenji information center bus stop เดิน 15 นาที
🌐 เว็บไซต์	https://www.jnto.go.jp/eng/spot/shritemp/daisenjitemple.html
🌐 เว็บไซต์	http://www.houki-town.jp/p/15/2/1/18

ศาลเจ้าโอะกะมิยะมะ (Ogamiyama Shrine)



©Tottori Prefecture



ศาลเจ้าโอะกะมิยะมะ (Ogamiyama Shrine) ตั้งอยู่ทางทิศตะวันออกเฉียงใต้ของวัดไดเซ็นจิ ได้รับการขึ้นทะเบียนให้เป็นสมบัติของชาติ บริเวณทางเข้าวัดมีเสาโทริอิเป็นจุดเริ่มของเส้นทางที่ปูด้วยหินยาว 700 เมตร หอดตัวยาม่าผ่านป่าบีชและป่าสน ตัวศาลเจ้าเป็นอาคารเก่าแก่ในสถาปัตยกรรมแบบ Gongen-Style ที่ใหญ่ที่สุดในญี่ปุ่น โดยจะมีระเบียงยื่นออกมาจากทั้งสองด้านยาวประมาณ 50 เมตร

📍 ที่ตั้ง	1 Daisen, Daisen-cho, Saihaku-gun, Tottori
🚶 วิธีการเดินทาง	จากวัดไดเซ็นจิ เดิน 15-20 นาที
🌐 เว็บไซต์	http://www.houki-town.jp/p/15/2/1/20/#preview

ตามหาความแปลกใหม่ที่ใครหลายคนยังไม่เคยไป
ในเส้นทางชินโงอิน

วันที่ 4

ทตริ (Tottori) - พิพิธภัณฑ์ศิลปะอะดะจิ (Adachi Museum of Art) - ปราสาทมัตสึเอะ (Matsue Castle) - ศาลเจ้าอิซุโมะโทะระ (Izumo Taisha Shrine) - พิพิธภัณฑ์อิซุโมะโบราณ (Shimane Museum of Ancient Izumo) - ศาลเจ้าเบนเท็นจิมะและหาดอินะสะ (Bentenjima and Inasa Beach) - ทะมัทสึคุริออนเซ็น (Tamatsukuri Onsen) - พักในเมืองทะมัทสึคุริออนเซ็น (Tamatsukuri Onsen)

แผนการเดินทางเสริม
สวนนกมัตสึเอะ (Matsue Vogel Park) - ทะเลสาบชินจิ (Shinji Lake), หมู่เกาะโอกิ (Oki Islands)



แนะนำ

วันที่ 1

วันที่ 2

วันที่ 3

วันที่ 4

วันที่ 5

วันที่ 6

วันที่ 7

การเดินทาง



เมืองมัตสึเอะ (Matsue), จังหวัดชิมะเนะ (Shimane)

พิพิธภัณฑ์ศิลปะอะดะจิ (Adachi Museum of Art)

Tottori Sta. - (Ltd. Exp. Super Matsukaze 1 ชั่วโมง 10 นาที) - Yasugi Sta. - (Free Shuttle Bus 20 นาที) - Adachi Museum bus stop

ปราสาทมัตสึเอะ (Matsue Castle)

Adachi Museum bus stop - (Free Shuttle Bus 20 นาที) - Yasugi Sta. - (JR San-in Line 20 นาที) - Matsue Sta.

เมืองอิซุโมะ (Izumo), จังหวัดชิมะเนะ (Shimane)

Matsue Sta. - (Ltd. Exp. Yakumo 25 นาที) - Izumoshi Sta.

พักในเมืองทะมัทสึคุริออนเซ็น (Tamatsukuri Onsen)

Izumoshi Sta. - (Ltd. Exp. Yakumo 20 นาที) - Tamatsukurionsen Sta.

แผนการเดินทางเสริม

สวนนกมัตสึเอะ (Matsue Vogel Park) - ทะเลสาบชินจิ (Shinji Lake), จังหวัดชิมะเนะ (Shimane)

สวนนกมัตสึเอะ (Matsue Vogel Park)

Tottori Sta. - (Ltd. Exp. Super Matsukaze 2 ชั่วโมง) - Izumoshi Sta. - (เดิน 5 นาที) - Dentetsu-Izumoshi Sta. - (Ichibata Line 40 นาที) - Matsue Vogel Park Sta.

ทะเลสาบชินจิ (Shinji Lake)

Matsue Vogel Park Sta. - (Ichibata Line 16 นาที) - Matsue-Shinjiko-Onsen Sta.


หมู่เกาะโอกิ (Oki Islands), จังหวัดชิมะเนะ (Shimane)

Tottori Sta. - (Ltd. Exp. Super Matsukaze 1 ชั่วโมง) - Matsue Sta. - (Bus 40 นาที) - Sakaiminato or Shichirui Port - (เรือด่วน 1 ชั่วโมง/เรือเฟอร์รี่ 2 ชั่วโมง 30 นาที) - Oki Islands Port

เมืองมัตสึเอะ (Matsue), จังหวัดชิมะเนะ (Shimane)

AM

พิพิธภัณฑ์ศิลปะอะดะจิ (Adachi Museum of Art)



พิพิธภัณฑ์ศิลปะอะดะจิ (Adachi Art Museum) ก่อตั้งโดย เซง โกะ อะดะจิ (Zenko Adachi) ภายในามีส่วนที่ออกแบบตกแต่งในสไตล์ญี่ปุ่นได้อย่างงดงาม จนได้รับรางวัลสวนที่มีความสวยงามและยอดเยี่ยมที่สุดจากนิตยสารชื่อดังเป็นประจำทุกปีตั้งแต่ปี ค.ศ. 2003 เป็นต้นมา ซึ่งในแต่ละฤดูกาลความสวยงามจะแตกต่างกันออกไป ทำให้สามารถเข้าชมสวนได้ตลอดปี นอกจากนี้พิพิธภัณฑ์อะดะจิยังสะสมภาพวาดอันทรงคุณค่าตั้งแต่ศตวรรษที่ 20 รวมแล้วกว่า 1,300 ชิ้น จัดแสดงหมุนเวียนกันไปตามฤดูกาล และมีส่วนที่เป็นนิทรรศการถาวรเช่นกัน

แนะนำสวนในพิพิธภัณฑ์ศิลปะอะดะจิ (Adachi Art Museum)

สวนมอส สดถึงกับไต่ ต้นที่ต้นสนแดงปลูกในแนวเฉียง มีต้นมอสเกาะตามผนังแบบนามาโกะ คาบะ ซึ่งเป็นกรอสร้างแบบญี่ปุ่นโบราณ ส่วนหินญี่ปุ่น หินและกรวดสีขาวและก้อนเมฆด้วยปรัชญาคำลึก คำหลังมีเซาคัทสึยามะเป็นฉากหลัง

สวนจิ๋วอัน เต่ง โยการวม ไปไม่แดงที่สวยที่สุด ในช่วงเดือนพฤศจิกายนถึงธันวาคม

สวนมอส สดถึงกับไต่ ต้นที่ต้นสนแดงปลูกในแนวเฉียง มีต้นมอสเกาะตามผนังแบบนามาโกะ คาบะ ซึ่งเป็นกรอสร้างแบบญี่ปุ่นโบราณ

สวนระนาบ สวนทานกอยอดชมสระของออกแบบ เทพทุกตำแหน่งสามารถมองเห็นสวนได้ทุกทิศทาง สวนระนาบมาเดิมแบบสวนพฤกษศาสตร์ของสวน สวนต้นสนและกวาดขาว จุดเด่นคือต้นสนดำสลิมกับพุ่มคอกะชาเลีย มีหินกรวดขาวถูกจัดวางอยู่ด้านหน้า น้ำตกคาคาคู โนะ ทากิ เป็นน้ำตกจำลองที่มีความสูง 15 เมตร

📍 ที่อยู่	320, Furukawa-cho, Yasugi-shi, Shimane
🚶 วิธีการเดินทาง	จาก Adachi Museum bus stop เดิน 5 นาที
🌐 เว็บไซต์	https://www.adachi-museum.or.jp/en

ปราสาทมัตสึเอะ (Matsue Castle)



ปราสาทมัตสึเอะ (Matsue Castle) มีตัวปราสาทที่เน้นสี โทนดำจึงถูกเรียกอีกชื่อหนึ่งว่า "ปราสาทดำ" เป็น 1 ใน 12 ปราสาทที่มีหอคอยปราสาทหลงเหลืออยู่ในญี่ปุ่น และถูกเลือกให้เป็นสมบัติสำคัญทางวัฒนธรรมของญี่ปุ่น ปราสาทมัตสึเอะเป็นปราสาท 6 ชั้น สร้างโดยขุนนางในท้องถิ่น โยชิฮารุ โยชิโอะ (Horio Yoshiharu) มีลักษณะพิเศษของปราสาทในสมัยเอโดะ โยะ โยะะแล้วเสร็จในปี ค.ศ. 1611 ภาย ในคำอาคาวะหลักเป็นที่อยู่ในที่อนุสรณ์แล็คคาคิ โอ เอิร์น (Lafadio Hearn) บ้านพักของ Yakumo Koizumi และบ้านพักขามุโร ทางทิศเหนือของปราสาทเป็นที่ตั้งบ้านพักของแล็คคาคิ โอ เอิร์น และหมู่บ้านขามุโร รอบปราสาทบริเวณดูน้ำสามารถต่อเรือชมวิวกีวทัศน์ที่สวยงามได้อีกด้วย

📍 ที่อยู่	1-5 Tonomachi, Matsue-shi, Shimane
🚶 วิธีการเดินทาง	จาก Matsue Sta. เดิน 30 นาที หรือโดยสารรถแท็กซี่ใช้เวลาประมาณ 10 นาที
🌐 เว็บไซต์	http://www.matsue-horikawameguri.jp/language/en
🌐 เว็บไซต์	http://www.matsue-tourism.or.jp/m_castle/index.html

เมืองอิซุโมะ (Izumo), จังหวัดชิมะเนะ (Shimane)

PM

ศาลเจ้าอิซุโมะโทะะ (Izumo Taisha Shrine)



ศาลเจ้าอิซุโมะโทะะ (Izumo Taisha Shrine) เป็นศาลเจ้าเก่าแก่และศักดิ์สิทธิ์ของศาสนาชินโต ตั้งอยู่เมืองอิซุโมะ (Izumo) สร้างขึ้นเพื่ออุทิศแด่เทพเจ้าแห่งความสุขและการสมรส (Okuninushi-no-mikoto) ศาลเจ้าอิซุโมะมีชื่อเสียงเกี่ยวกับความรักและการหาผู้ครอง มีความเชื่อว่าถ้าโยนเหรียญให้เข้าไปได้ในชิเมะนาวะ (Shimenawa) หรือฟางศักดิ์สิทธิ์ขนาดใหญ่นั้นมีความยาวกว่า 13 เมตร หนักถึง 5 ตัน ได้สำเร็จหรือก็ทางศาลเจ้าจะเป็นจริง รวมทั้งจะได้รับความคุ้มครองจากเทพเจ้าทั้งหลายอีกด้วย ศาลเจ้าแห่งนี้ยังได้ชื่อว่ามีสถาปัตยกรรมเก่าแก่อันทรงคุณค่าได้รับการขึ้นทะเบียนเป็นสมบัติทางวัฒนธรรมแห่งชาติเมื่อปี ค.ศ. 1952

ที่อยู่	99-4, Kitsuki Higashi, Taisha, Izumo-shi, Shimane
วิธีการเดินทาง	จาก Izumoshi Sta. โดยสารรถบัสถึง Izumo Taisha-mae bus Stop ใช้เวลาประมาณ 25 นาที
เว็บไซต์	http://www.izumo-kankou.gr.jp/pdf/english.pdf
เว็บไซต์	http://www.kankou-shimane.com/en/?p=4392
เว็บไซต์	http://visitshimane.com/?p=8296
เว็บไซต์	http://www.izumooyashiro.or.jp

พิพิธภัณฑ์อิซุโมะยุคโบราณ (Shimane Museum of Ancient Izumo)



รูปทั้งหมดเป็นลิขสิทธิ์ของกระทรวงวัฒนธรรมญี่ปุ่น และได้รับอนุญาตให้เผยแพร่จากพิพิธภัณฑ์อิซุโมะยุคโบราณแล้ว ห้ามคัดลอก ออกเสียง ตัดแปลง ทำซ้ำ หรือเผยแพร่ในสื่อทุกประเภท หรือเพื่อวัตถุประสงค์ใดๆ นอกจากนี้จะได้รับอนุญาต

พิพิธภัณฑ์อิซุโมะยุคโบราณ (Shimane Museum of Ancient Izumo) เป็นพิพิธภัณฑ์ที่สร้างขึ้นบริเวณด้านหลังศาลเจ้าอิซุโมะโทเซะ จัดแสดงของเก่าแก่โบราณในยุคยะโยอิ (Yayoi) ที่พบจาก Kojindani (ในเมืองอิซุโมะ) และ Kamoiwakura (ในเมืองอุโนะ) เช่น อาวุธ ตาม โล่ ปลายทอก และโลหะในยุคแรกๆ นอกจากนี้ยังมีการจัดแสดงประวัติศาสตร์วัฒนธรรมของจังหวัดชิมาเนะอีกด้วย และที่สะดุดตาที่สุดในพิพิธภัณฑ์คือค้อนไม้ซึ่งเป็นหลักฐานชิ้นสำคัญที่ขุดพบบริเวณศาลเจ้าอิซุโมะโทเซะเมื่อระหว่างปี ค.ศ. 2000-2001 ในสภาพที่สมบูรณ์มากกว่า ให้ง่ายต่อการสืบค้นประวัติศาสตร์ โดยค้อนไม้มีเส้นผ่าศูนย์กลาง 3 เมตร เป็นเสาไม้ที่สลักไม้ที่มีความสูงจากพื้นมาก ภายในพิพิธภัณฑ์ยังมีภาพเขียนและงานศิลปะที่เกี่ยวข้องกับตำนานอิซุโมะและความเชื่อของอิซุโมะอีกด้วย

ที่อยู่	99-4, Kitsuki Higashi, Taisha, Izumo-shi, Shimane
วิธีการเดินทาง	จากศาลเจ้าอิซุโมะโทเซะ เดิน 5 นาที
เว็บไซต์	http://www.houki-town.jp/p/15/2/3/4/#preview
เว็บไซต์	http://www.izm.ed.jp/english

ศาลเจ้าเบนเท็นจิมะและหาดอินะสะ (Bentenjima and Inasa Beach)



ศาลเจ้าเบนเท็นจิมะและหาดอินะสะ (Bentenjima and Inasa Beach) ตั้งอยู่ทางทิศตะวันตกของศาลเจ้าอิซุโมะโทเซะ บริเวณชายหาดขนาดใหญ่ที่เรียกว่าอินะสะ มีหาดหินเพียงหนึ่งเดียวตั้งอยู่ และใกล้กันมีศาลเจ้าเล็กๆ ที่เรียกว่าเบนเท็นจิมะ สร้างขึ้นเพื่อบูชาบุตรสาวของเทพเจ้าแห่งท้องทะเล เชื่อกันว่าเทพเจ้า Yatsu-kami-zu-omizunu ได้ได้เลือกถูกติดกับหาดหินนี้แล้วตั้งขึ้นมาจนเกิดเป็นหาดอินะสะที่เห็นกันในทุกวันนี้

ที่อยู่	Taisha-cho Kizukikita Inasa, Izumo-shi, Shimane
วิธีการเดินทาง	จากพิพิธภัณฑ์อิซุโมะยุคโบราณ เดิน 10-15 นาที
เว็บไซต์	http://www.izumo-kankou.gr.jp/pdf/english.pdf
เว็บไซต์	http://visitshimane.com/?p=3172

บ่อน้ำร้อนทามะซุกูริออนเซ็น (Tamatsukuri Onsen)



ทะเลสาบสุริอุออนเซ็น (Tamatsukuri Onsen) แหล่งน้ำพุร้อนที่มีชื่อเสียงและเป็นริเวอร์ออนเซ็นแห่งแรก ในชิมาเนะ มีประวัติศาสตร์เก่าแก่มาตั้งแต่ยุคคินนารุ (ราวปี ค.ศ. 720-794) ปราบกฏครั้งแรกในหนังสือโบราณตำนานของเมือง izumo ที่ถูกเขียนขึ้นเมื่อกว่า 1,300 ปีที่แล้ว กล่าวไว้ว่า "น้ำของบ่อน้ำร้อนจะทำให้มือของช่างฝีมือขึ้นตั้งแต่อายุยังน้อยครั้งแรกและโรคภัยจะถูกรักษาให้หาย ในการดูซันครั้งแรกที่ส่อง" ผู้คนจึงมักเรียกว่า "บ่อน้ำร้อนของเทพเจ้า" ออนเซ็นแห่งนี้มีทำเลที่ตั้งติดกับทะเลสาบชินจิ โดยมีแม่น้ำทะเลสาบชินจิไหลผ่าน ช่วยสร้างบรรยากาศอันยอดเยี่ยม

📍 ที่อยู่	Tamatsukuri, Matsue, Shimane
🚶 วิธีการเดินทาง	จาก Tamatsukuri Onsen Sta. เดิน 20-25 นาที หรือโดยสารรถแท็กซี่ใช้เวลาประมาณ 5 นาที
🌐 เว็บไซต์	https://www.kankou-shimane.com/th/destinations/tamatsukuri-onsen
🌐 เว็บไซต์	http://www.visit-matsue.com/discover/south_of_lake_shinji.html
🌐 เว็บไซต์	https://www.jnto.go.jp/eng/spot/hotsprings/tamatsukuri.html

พักผ่อนในเมืองทะเลสาบสุริอุออนเซ็น (Tamatsukuri Onsen)

แผนการเดินทางเสริม

สวนนกมัตสึเอะ (Matsue Vogel Park) - ทะเลสาบชินจิ (Shinji Lake), จังหวัดชิมาเนะ (Shimane) AM PM

สวนนกมัตสึเอะ (Matsue Vogel Park)




สวนนกมัตสึเอะ (Matsue Vogel Park) ภาย ในมีทั้งสวนนกและสวนดอกไม้บริเวณเกาะจัดตกแต่งอย่างสวยงาม ให้ผู้เข้าชมได้สัมผัสกับความงามอย่างใกล้ชิด รวมทั้งยังมีนกนานาพันธุ์ ไม่ว่าจะเป็นนกกระยาง นกแก้ว นกอินทรี หรือนกเพนกวิน โดยนักท่องเที่ยวสามารถให้อาหารนกได้อย่างเพลิดเพลิน บริเวณนี้ขนาดใหญ่มองได้พบกับเปิด ห่าน หงส์ และนกน้ำหลากหลายชนิด ส่วน โชนกลางแจ้งจะ ใช้แสดง โชว์การฝึกเหยี่ยว นกอินทรี และนกทุก นอกจากนี้ภายในสวนยังมีจุดชมวิวที่สามารถมองเห็นวิวของทะเลสาบชินจิอยู่ดูถูกตาเลยทีเดียว

📍 ที่อยู่	52 Ogakicho, Matsue, Shimane
🚶 วิธีการเดินทาง	จาก Matsue Vogel Park Sta. เดิน 5 นาที
🌐 เว็บไซต์	https://www.kankou-shimane.com/th/destinations/matsue-vogel-park-สวนนกมัตสึเอะ
🌐 เว็บไซต์	http://www.ichibata.co.jp/vogelpark/en/index.php

ทะเลสาบชินจิ (Shinji Lake)






ทะเลสาบชินจิ (Shinji Lake) ทะเลสาบชินจิเป็นทะเลสาบน้ำจืดที่ใหญ่เป็นอันดับ 7 ของญี่ปุ่น มีความกว้างถึง 45 กิโลเมตร และมีชื่อเสียงในการเป็นจุดชมวิวยุทธศาสตร์ที่สวยที่สุดของเมือง จนถูกเลือกให้เป็นหนึ่งในร้อยสถานที่ที่มีพระอาทิตย์ตกสวยงานที่สุด ตามอาทิตย์ลับขอบฟ้ายังทำให้เกาะ โยเมะกะชิมะ (Yomegashima Island) ดูเหมือนลอยอยู่ในทะเลสาบ จุดชมวิวงามสะพาน Shinji-ko-Ohashi เป็นจุดที่ดีที่สุดสำหรับชมความงดงาม นอกจากนี้ยังสามารถเลือกเปลี่ยนบรรยากาศโดยการนั่งเรือดูทิวทัศน์กลางทะเลสาบได้เช่นกัน สำหรับช่วงหน้าร้อนจะมีการจัดงานเทศกาล Matsue Sugosai Festival เพื่อชมความงามของทะเลสาบและเฉลิมฉลองเมืองแห่งน้ำ

📍 ที่อยู่	Sodeshi-cho, Matsue-shi, Shimane
🚶 วิธีการเดินทาง	จาก Matsue-Shinjiko-Onsen Sta. เดิน 3 นาที
🌐 เว็บไซต์	https://www.jnto.go.jp/eng/regional/shimane/shinjiko.html
🌐 เว็บไซต์	http://www.kankou-shimane.com/en/?p=4341
🌐 เว็บไซต์	http://www.visit-matsue.com/discover/lake_shinji.html
🌐 เว็บไซต์	http://www.kankou-matsue.jp/shinjiko_yuuhi/en/index.html

หมู่เกาะโอคิ (Oki Islands), จังหวัดชิมะเนะ (Shimane)

AM PM



หมู่เกาะโอคิ (Oki Islands) ตั้งอยู่ห่างจากชายฝั่งของคาบสมุทรชิมะเนะ 50 กิโลเมตร เป็นอุทยานที่ถูกเลือกให้เป็นหนึ่งในอุทยานธรณีของโลก ถือเป็นเกาะที่มีความสมบูรณ์ของธรรมชาติ จุดชมวิวยิ่งงามที่สุดคือบริเวณเขามังคุดึงบนเกาะนิชิ โนะชิมะที่มีความสูง 257 เมตร สามารถมาสัมผัสธรรมชาติได้หลากหลาย เช่น ชมการทำปศุสัตว์เรื่องม้าและวัวแบบเปิดบนที่ราบของเกาะ ล่องเรือชมเกาะแก่งและถ้ำที่เกิดจากการกัดเซาะตามธรรมชาติ หรือดำน้ำดูความงามใต้ทะเล

📍 ที่อยู่	4386-3 Oaza-Mita, Nishinoshima-cho, Oki-gun, Shimane
🚶 วิธีการเดินทาง	จาก Oki Islands Port สามารถเช่ารถขับเที่ยวเอง หรือใช้บริการทัวร์
🌐 เว็บไซต์	http://www.oki-geopark.jp/en
🌐 เว็บไซต์	http://www.chushikokuandtokyo.org/spot_18/?language=th
🌐 เว็บไซต์	http://visitshimane.com/?p=6457

ตามหาความแปลกใหม่ที่ใครหลายคนยังไม่เคยไป
ในเส้นทางชินโยชินอัน

วันที่ 5

หะมะทสุคูริออนเซ็น (Tamatsukuri Onsen) - เมืองเก่าทสึวะโนะ (Tsuwano Old Town) - ชมปลาคาร์พที่ร้านขายข้าว (Koi carps at a rice shop) - ถนนโทโนมะจิ (Tonomachi Street) - ศาลเจ้าไทโกะดะนิ อินาริ (Taikodani Inari Shrine) - ซากปรາลาทสึวะโนะ (Tsuwano Castle Ruins) - รถจักรไอน้ำขบวนยะมะงุชิ (SL Yamaguchi Tsuwano) - พักในเมืองชินยะมะงุชิ (Shin-Yamaguchi)



แนะนำ

วันที่ 1

วันที่ 2

วันที่ 3

วันที่ 4

วันที่ 5

วันที่ 6

วันที่ 7

การเดินทาง



เมืองเก่าทสึวะโนะ (Tsuwano Old Town), จังหวัดชิมะเนะ (Shimane)

Tamatsukurionsen Sta. — (Ltd. Exp. Super Oki 2 ชั่วโมง 50 นาที) → Tsuwano Sta.

พักในเมืองชินยะมะงุชิ (Shin-Yamaguchi)

Tsuwano Sta. — (Ltd. Exp. Super Oki 1 ชั่วโมง) → Shin-Yamaguchi

Tsuwano Sta. (15:45 น.) — (SL Yamaguchi Tsuwano 2 ชั่วโมง) → Shin-Yamaguchi (17:30 น.)

เมืองเก่าทสึวะโนะ (Tsuwano Old Town), จังหวัดชิมะเนะ (Shimane)

AM PM

เมืองเก่าทสึวะโนะ (Tsuwano Old Town)



ย่านเมืองเก่าทสึวะโนะ (Tsuwano Old Town) ตั้งอยู่ทางทิศตะวันออกเฉียงใต้ของสถานีทสึวะโนะ มีชื่อเล่นว่า เกียวโตน้อย (Small Kyoto) เพราะมีอาคารทรงคุณค่าทางประวัติศาสตร์มากมายที่ยังคงได้รับการอนุรักษ์ไว้เป็นอย่างดี ทำให้มีบรรยากาศที่เปี่ยมด้วยมนต์ลึกลับแห่งอดีต จุดสำคัญของย่านนี้คือเขต โทะโนมะจิ (Tonomachi district) เป็นถนนสายหนึ่งของเมืองชูบุโระในอดีต อาคารบ้านเรือนต่างๆ จะถูกสร้างด้วยไม้ดินเผาและยังคงสภาพที่สมบูรณ์ไว้จนถึงปัจจุบัน มีคลองที่เต็มไปด้วยปลาคาร์พสีสันสวยงามถือเป็นเอกลักษณ์ของเมือง ภายในเมืองเก่าทสึวะโนะมีสถานที่ที่น่าสนใจหลายแห่งด้วยกัน อาทิเช่น พิพิธภัณฑ์ฮังโก โยะโรคัน (Hanko Yorokan) โบสถ์คาทอลิกทสึวะโนะ (Tsuwano Catholic Church) พิพิธภัณฑ์ศิลปะโมริจูกุ (Morijuku Art Museum) พิพิธภัณฑ์ศิลปะคัตสึชิกะ โฮคุไซ (Katsushika Hokusai Museum of Art) และพิพิธภัณฑ์ศิลปะอินโนะ (Anno Art Museum) เป็นต้น

📍 ที่อยู่	Ushiroda, Tsuwanocho, Kanoashi-gun, Shimane
🚶 วิธีการเดินทาง	จาก Tsuwano Sta. เดิน 10 นาที
🌐 เว็บไซต์	http://www.kankou-shimane.com/en/?p=913
📄 เว็บไซต์	http://japan-magazine.jnto.go.jp/en/1507_tsuwano.html

ชมปลาคาร์พที่ร้านขายข้าว (Koi carps at a rice shop)



ชมปลาคาร์พที่ร้านขายข้าว (Koi carps at a rice shop) เป็นร้านขายข้าวเก่าแก่ที่มีชื่อเสียงในเมืองทสึวะโนะ (ชื่อร้าน โยชิโนะกะเบ โตะคุเต็ง) บริเวณด้านหลังร้านจะมีตู้ปลาเป็นตู้ที่อาศัยของปลาคาร์พจำนวนมากถึง 500 ตัว หากว่าอวดสีสันสวยงาม ซึ่งเราสามารถเข้าชม โดยไม่เสียค่าธรรมเนียมใดๆ นักท่องเที่ยวยังสามารถซื้ออาหารให้ปลาและชมปลารุ่นต่ออาหารอย่างน่าตื่นตาตื่นใจ

📍 ที่อยู่	296 Ushiroda, Tsuwanocho, Kanoashi-gun, Shimane
🚶 วิธีการเดินทาง	อยู่ในเมืองเก่าทสึวะโนะ
🌐 เว็บไซต์	http://www.kankou-shimane.com/en/?p=913

ถนนโทโนมะจิ (Tonomachi Street)





ถนน โทะ โนะมะจิ (Tonomachi street) เป็นถนนที่อยู่ในย่าน Tsuwano Old Town ซึ่งถนนเส้นนี้จะบ้านพักเก่าแก่ของชาวมุโระซุกุ โสของกลุ่มโทสะ โนะที่เคียวอาศัยอยู่ในสมัยนั้น บริเวณนี้มีชื่อเรียกอีกชื่อหนึ่งว่า โทะ โนะ โจ (Tono-cho) ตัวบ้านล้อมรอบด้วยคูน้ำพร้อมความสวยงามด้วยสีสันของปลาคราฟที่ว่ายวนอยู่ในน้ำและดอกไม้ที่ปลูกเคียงข้างกัน บริเวณบ้านพักเก่าแก่แห่งนี้ได้รับการอนุรักษ์ไว้เป็นอย่างดี ให้คงสภาพเดิมมากที่สุด บริเวณหัวมุมถนนเป็นบ้านของตระกูลคะมะอิ ซึ่งเป็นตระกูลผู้รับใช้และติดตามมายาวนานกว่า 11 รุ่น ที่ได้รับเลือกให้เป็นสมบัติทางวัฒนธรรมที่สัมพันธ์ได้อีกแห่งหนึ่ง

📍 ที่อยู่	Tonomachi-Dori,Ushiroda,Tsuwano-cho,Kanoashi-gun,Shimane
🚶 วิธีการเดินทาง	อยู่ในเมืองเก่าโทสะ โนะ
🌐 เว็บไซต์	https://www.jnto.go.jp/eng/spot/histown/tonomachi.html

ศาลเจ้าไทโกะดะนิ อินาริ (Taikodani Inari Shrine) AM



ศาลเจ้าไทโกะดะนิอินาริ (Taikodani Inari) เป็น 1 ใน 5 ศาลเจ้าอินาริที่ใหญ่ของญี่ปุ่น ตั้งอยู่บนเนินเขาของเมืองโทสะ โนะ มีเสาโทริอิสีแดงสลักกับ โคมไฟสีแดงทอดยาวจากด้านซ้ายไปจนถึงเนินเขา แต่เดิมสร้างขึ้นมาเพื่อป้องกันสิ่งชั่วร้ายไม่ให้กล้าเข้ามาในปราสาท และหลังจากที่ปราสาทถูกทำลายลงในช่วงสมัยเมจิ ชาวบ้านจึงนิยมขึ้นไปสักการะขอพรและอธิษฐานในเรื่องของการเกษตรกรรม รวมทั้งขอ โชคลาภ โชคดี และความเจริญรุ่งเรือง

📍 ที่อยู่	409 Ushiroda,Tsuwano-cho, Kanoashi-gun, Shimane
🚶 วิธีการเดินทาง	จากเมืองเก่าโทสะ โนะ เดิน 30 นาที
🌐 เว็บไซต์	http://www.kankou-shimane.com/en/?p=1274
🌐 เว็บไซต์	https://www.jnto.go.jp/eng/spot/shritemp/taikodaniinarishrine.html

ซากปราสาทโทสะ โนะ (Tsuwano Castle Ruins)



ซากปราสาทโทสะ โนะ (Tsuwano Castle Ruins) ตั้งอยู่บนยอดเขาของเมืองโทสะ โนะบนความสูง 200 เมตร เดิมเรียกว่า Sanbonmatsu-jo สร้างโดย โยริยุกิ โยะชิมิ (Yoshimi Yoriyuki) เมื่อปลายศตวรรษที่ 12 และต่อมาในช่วงต้นปี ค.ศ. 1600 ได้มีการสร้างกำแพงหินเพิ่มขึ้นไปอีก แต่หลังจากนั้นตัวปราสาทได้ถูกพินาศจนเกิดเพลิงไหม้ สร้างความเสียหายให้กับตัวปราสาทเป็นอย่างมาก หลังจากนั้นมาตัวปราสาทก็ได้รับการบูรณะขึ้นใหม่ จนกระทั่งได้มีการสร้างเรือนปราสาทในชุดหินฟูเมจิปี ค.ศ. 1873 จนเหลือเพียงคูน้ำซากหินจวบจนปัจจุบัน บนปราสาทมีจุดชมวิวให้ได้ชื่นชมกับทิวทัศน์ของเมืองโทสะ โนะได้

📍 ที่อยู่	71-2 Shiroda, Tsuwano, Kanoshi-gun, Shimane
🚶 วิธีการเดินทาง	จากศาลเจ้าไทโกะดะนิ อินาริ เดินไปถึงสถานีกระเช้าลอยฟ้า 10 นาที และขึ้นกระเช้าไปยังสถานีด้านบน ใช้เวลา 5 นาที หลังจากนั้นเดินต่ออีก 15-20 นาที จะถึงซากปราสาทโทสะ โนะ

รถจักรไอน้ำขบวนยะมะงุชิ (SL Yamaguchi Tsuwano)



รถจักรไอน้ำขบวนยะมะงุชิ (SL Yamaguchi Tsuwano) รถไฟที่ใช้เครื่องยนต์สันดาปไอน้ำของ JR West Japan ที่กลับมาเดินรถอีกครั้ง ในปี ค.ศ. 1979 ชมรถจักรไอน้ำหรือที่คนไทยเรียกว่า SL (Steam Locomotive) ขบวน"ยะมะงุชิ (Yamaguchi)" (ชื่อทั่วไป : คิฟุจิน) ขณะที่กำลังวิ่งอยู่ได้ โดยรถจักรไอน้ำจะวิ่งระหว่างสถานีชินยามางุจิ (Shin-Yamaguchi) และสถานีทิสึวะโนะ (Tsuwano) และจะวิ่งไปกลับเพียงวันละ 1 ขบวนเท่านั้น รวมระยะทางทั้งสิ้น 62 กิโลเมตร ใช้เวลา 2 ชั่วโมง

📍 ที่อยู่	Ushiroda, Tsuwano-cho, Kanoashi-gun, Shimane
🚶 วิธีการเดินทาง	จาก Tsuwano Sta. โดยสาร รถไฟ SL Yamaguchi Tsuwano ไปลงที่ Shin-Yamaguchi ใช้เวลาประมาณ 2 ชั่วโมง
🌐 เว็บไซต์	http://www.kankou-shimane.com/en/?p=930
🌐 เว็บไซต์	http://www.c571.jp/html/sinfo/history

พักในเมืองชินยะมะงุชิ (Shin-Yamaguchi)

ตามหาความแปลกใหม่ ที่ใครหลายคนยังไม่เคยไป ในเส้นทางชินโยชินอัน

วันที่ 6

ชินยะมะงุชิ (Shin-Yamaguchi) - ย่านร้านค้าอะคิโยะชิโด (Akiyoshido Shopping Street) - ถ้ำอะคิโยะชิโด (Akiyoshido Cave) - ที่ราบสูงอะคิโยะชิโด (Akiyoshidai Plateau) - พักในเมืองโอคะยะมะ (Okayama)



แผนการเดินทางเสริม
เกาะมียาจิมะ (Miyajima) - สะพานไม้คินไตเกียว (Kintaikyo)

แนะนำ

วันที่ 1

วันที่ 2

วันที่ 3

วันที่ 4

วันที่ 5

วันที่ 6

วันที่ 7

การเดินทาง



ถ้ำอะคิโยะชิโด (Akiyoshido Cave) - ที่ราบสูงอะคิโยะชิโด (Akiyoshidai Plateau), จังหวัดยะมะงุชิ (Yamaguchi)

Shin-Yamaguchi Sta. - (Bocho Bus 45 นาที) -> Akiyoshido bus stop

พักในเมืองโอคะยะมะ (Okayama)

Akiyoshido bus stop - (Bocho Bus 45 นาที) -> Shin-Yamaguchi Sta. - (Shinkansen Hikari 2 ชั่วโมง) -> Okayama Sta.

แผนการเดินทางเสริม

เกาะมียาจิมะ (Miyajima Island), จังหวัดฮิโรชิมะ (Hiroshima)

Shin-Yamaguchi Sta. - (Shinkansen Hikari 44 นาที) -> Hiroshima Sta. - (JR Sanyo Line 30 นาที) -> Miyajimaguchi Sta.

สะพานไม้คินไตเกียว (Kintaikyo), จังหวัดยะมะงุชิ (Yamaguchi)

Miyajimaguchi Sta. - (JR Sanyo Line 23 นาที) -> Iwakuni Sta.

ถ้ำอะคิโยะชิโด (Akiyoshido Cave) - ที่ราบสูงอะคิโยะชิโด (Akiyoshidai Plateau), จังหวัดยะมะงุชิ (Yamaguchi)

AM PM

ย่านร้านค้าอะคิโยะชิโด (Akiyoshido Shopping Street)



ย่านร้านค้าอะคิโยะชิโด (Akiyoshido Shopping Street) ทางเดินที่เชื่อมไปยังถ้ำ Akiyoshido เต็มไปด้วยร้านค้าต่างๆ มากมาย ทั้งร้านอาหาร ร้านขายของที่ระลึก และร้านขนม เป็นระยะทางราว 400 เมตร

📍 ที่อยู่	Akiyoshi, Shuho-cho, Mine-shi, Yamaguchi
🚶 วิธีการเดินทาง	จาก Akiyoshido bus stop เดิน 5 นาที
🌐 เว็บไซต์	http://english.karusuto.com

ถ้ำอะคิโยะชิโด (Akiyoshido Cave)



ถ้ำอะคิโยะชิโด (Akiyoshido Cave) เป็นถ้ำหินปูนเก่าแก่ที่มีความเป็นมาช้านานกว่า 300 ล้านปี ตั้งอยู่ใน Akiyoshidai Plateau Quasi-National Park พื้นที่ที่อุทยานแห่งชาติ มีความยาวประมาณ 10 กิโลเมตร แต่เปิดให้เข้าชมเป็นระยะทาง 1 กิโลเมตร บริเวณรอบๆ ถ้ำมีพื้นที่ด้วยระบบนิเวศที่ยังสมบูรณ์ เต็มไปด้วยต้นไม้ ลำธาร น้ำตก และหินงอกหินย้อยมากมาย ภายในถ้ำมืดโพลัดทางเดิน จึงปลอดภัยและมองเห็นง่าย จุดสำคัญต่างๆ ภายในถ้ำจะมีป้ายติดไว้เพื่อบอกเล่าข้อมูล เราจะได้เห็นหินงอกหินย้อยลักษณะแปลกตา มากมายได้ โดยด้านในมีอุณหภูมิ 17 องศา ทำให้เย็นสบายตลอดทั้งปี

📍 ที่อยู่	3506-2 Akiyoshi, Shuho Town, Mine-shi, Yamaguchi
🚶 วิธีการเดินทาง	จากย่านร้านค้าอะคิโยะชิโด เดิน 10-15 นาที

เว็บไซต์	https://www.jnto.go.jp/eng/regional/yamaguchi/akiyoshidai.html
เว็บไซต์	https://www.okayama-japan.jp/th/spot/1147
เว็บไซต์	http://english.karusuto.com/html/tourism/akiyoshido.html

ที่ราบสูงอะคิโยะชิได (Akiyoshidai Plateau)



ที่ราบสูงอะคิโยะชิได (Akiyoshidai Plateau) เป็นลานกว้างที่มีหินปูนรูปร่างหน้าตาแตกต่างกันกระจายอยู่ทั่วบริเวณ เกิดจากการกัดกร่อนของลมและน้ำตามธรรมชาติ ในฤดูหนาวหินปูนบริเวณนี้จะถูกปกคลุมไปด้วยหิมะและเมฆปกคลุม และเมื่อถึงฤดูใบไม้ผลิจะมียอดไม้จำนวนมากผลิบานสวยงาม เช่น ดอกคอสมอส เป็นต้น ส่วนฤดูใบไม้ร่วงก็ท่องเที่ยวชมใบไม้เปลี่ยนสีที่สวยงามได้เช่นกัน และในฤดูร้อนก็จะได้ตื่นตาตื่นใจกับเทศกาลดอกไม้ไฟ

ที่อยู่	Akiyoshi, Shuho Town, Mine-shi, Yamaguchi
วิธีการเดินทาง	จากถ้ำอะคิโยะชิได ใช้ทางออก Kurotani Entrance เดินไปตามป่าสน 15 นาที จะพบลานจอดรถของ Akiyoshidai
เว็บไซต์	http://english.karusuto.com/html/tourism

พักในเมืองโอะคะยามะ (Okayama)

แผนการเดินทางเสริม

เกาะมิจิชิมะ (Miyajima) และสะพานไม้คินไตเกียว (Kintaikyō)

AM PM

เกาะมิจิชิมะ (Miyajima Island), จังหวัดฮิโรชิมะ (Hiroshima)



เกาะมิจิชิมะ (Miyajima) สักการะศาลเจ้าอิทสึกิชิมะ (Itsukushima Shrine) ศาลเจ้าที่มีชื่อเสียงโด่งดัง พร้อมประตูโทริอิสีแดงขนาดใหญ่ตั้งอยู่กลางทะเล จนดูเหมือนลอยอยู่ในน้ำ ในช่วงที่น้ำขึ้น ได้รับการขึ้นทะเบียนจากองค์การยูเนสโก ให้เป็นมรดกโลก และรัฐบาลญี่ปุ่นได้ยกฐานะอาคารต่างๆ ในศาลเจ้า เช่นห้องโถงกลางเซงโจคุ (Senjokaku Hall) เป็นสมบัติประจำชาติญี่ปุ่นอีกด้วย

ที่อยู่	Miyajima-cho, Hatsukaichi-shi, Hiroshima
วิธีการเดินทาง	จาก Miyajimaguchi Sta. เดิน 3 นาที ไปท่าเรือมิจิชิมะและต่อเรือ 15 นาที ถึงเกาะมิจิชิมะ
เว็บไซต์	http://visit-miyajima-japan.com/en
เว็บไซต์	http://www.miyajima-wch.jp

สะพานไม้คินไตเกียว (Kintaikyō), จังหวัดยามะงูชิ (Yamaguchi)





สะพานไม้คินไตเคียว (Kintai-kyo) เป็นสะพานไม้ที่สวยติดอันดับ 1 ใน 3 ของญี่ปุ่น อยู่ที่เมืองอิวะคุนิ (Iwakuni) ในจังหวัดยามะกุชิ (Yamaguchi) มีลักษณะเป็นสะพานไม้ 5 โค้ง กว้าง 5 เมตร ยาว 193.3 เมตร และได้รับการขึ้นทะเบียนเป็นสมบัติทางวัฒนธรรมของประเทศญี่ปุ่นอีกด้วย สะพานนี้มีความสวยงามอยู่ในตัวของมันเอง และเมื่อถึงใจชมพร้อมกับทัศนียภาพโดยรอบที่เปลี่ยนไปตามฤดูกาลทั้ง 4 แล้ว ยิ่งมีความสวยงามสง่างามเพิ่มขึ้นอีกหลายเท่าตัว

📍 ที่อยู่	3 Yokoyama, Iwakuni-shi, Yamaguchi
🚶 วิธีการเดินทาง	จาก Iwakuni Sta. โดยสารรถบัสลงที่ Kintai-kyo bus stop ใช้เวลาประมาณ 20 นาที
🌐 เว็บไซต์	http://www.city.iwakuni.lg.jp/site/userguide/5723.html
🌐 เว็บไซต์	http://www.jnto.or.th/newsletter/kintai-kyo
🌐 เว็บไซต์	http://kintai-kyo.iwakuni-city.net/en

ตามหาความแปลกใหม่ ที่ใครหลายคนยังไม่เคยไป
ในเส้นทางชินโยชินอิน

วันที่ 7

โอคะยะมะ (Okayama) - ย่านเมืองเก่าคุระชิกิ (Kurashiki) -
มิตซูเอทาท์เล็ท (Mitsui Outlet) - ถนนสายยีนส์ โคจิมะ (Kojima
Jeans Street) - ภูเขาชะซุซัน (Mt. Washuzan) -
สนามบินนานาชาติคันไซ (Kansai International Airport)



- แนะนำ
- วันที่ 1
- วันที่ 2
- วันที่ 3
- วันที่ 4
- วันที่ 5
- วันที่ 6
- วันที่ 7

การเดินทาง



ย่านเมืองเก่าคุระชิกิ (Kurashiki) - มิตซูเอทาท์เล็ท (Mitsui Outlet), จังหวัดโอคะยะมะ (Okayama)
Okayama Sta. - (JR Sanyo Line 18 นาที) -> Kurashiki Sta.

ถนนสายยีนส์ โคจิมะ (Kojima Jeans Street) - ภูเขาชะซุซัน (Mt. Washuzan), จังหวัดโอคะยะมะ (Okayama)
Kurashiki Sta. - (JR Sanyo Line 18 นาที) -> Okayama Sta. - (Ltd. Exp. Sunrise Seto 21 นาที) -> Kojima Sta.

เดินทางไปสนามบินนานาชาติคันไซ (Kansai International Airport)
Kojima Sta. - (Ltd. Exp. Sunrise Seto 21 นาที) -> Okayama Sta. - (Shinkansen 50 นาที) -> Shin-Osaka Sta. - (Ltd. Exp. Haruka 57 นาที) -> Kansai International Airport

ย่านเมืองเก่าคุระชิกิ (Kurashiki) - มิตซูเอทาท์เล็ท (Mitsui Outlet), จังหวัดโอคะยะมะ (Okayama)




ย่านเมืองเก่าคุระชิกิ (Kurashiki)



เมืองคุระชิกิ (Kurashiki) เคยเป็นเมืองที่เจริญรุ่งเรืองและเป็นศูนย์กลางการขนส่งสินค้ามาตั้งแต่สมัยเอโดะ มีอายุยาวนานกว่า 300 ปี ปัจจุบันเป็นกลุ่มโบราณสถานที่ได้รับการอนุรักษ์อย่างดีและเป็นเขตอนุรักษ์ทางประวัติศาสตร์ เราจะได้สัมผัสถึงวิถีชีวิตของชนญี่ปุ่นในอดีต ส่งเสริมความงามของอาคารบ้านเรือนที่มีกำแพงสีขาวอันโดดเด่นตัดกับหลังคาสีดำและต้นทิวลิปสีขาว สัมผัสวัฒนธรรมแบบญี่ปุ่นแท้ๆ ด้วยความช่วยเหลือจากอาสาสมัครที่คอยแนะนำนักท่องเที่ยวที่มีความสำคัญทางประวัติศาสตร์ ตามบ้านเรือนและโบสถ์ต่างๆ ได้ถูกปรับแต่งให้เป็นบ้านพักอาศัย รวมไปถึงเป็นร้านค้า ร้านอาหารของที่ระลึก ร้านอาหารและขนมหวานขึ้นชื่อของเมืองมากมาย

📍 ที่อยู่	2-6-1, Chuo, Kurashiki-shi, Okayama
🚶 วิธีการเดินทาง	จาก Kurashiki Sta. เดิน 15 นาที
🌐 เว็บไซต์	https://www.kurashiki-tab.jp/for/en/bikan.html
🌐 เว็บไซต์	https://www.jnto.go.jp/eng/regional/okayama/kurashiki.html
🌐 เว็บไซต์	https://www.okayama-japan.jp/th/spot/886

มิตซูเอทาท์เล็ท (Mitsui Outlet)





©Okayama Prefectural Tourism Federation

มิทซึเอ้าท์เล็ท (Mitsui Outlet) เอ้าท์เล็ทขนาดใหญ่ที่เดินทางสะดวกสบาย ตั้งอยู่หน้าสถานีคุระชิกิ (Kurashiki) มีสินค้ามากมายให้เลือกซื้อ ทั้งสินค้าแบรนด์เนมของผู้ญี่ปุ่นและจากต่างประเทศ และถือเป็นเอ้าท์เล็ทที่ใหญ่ที่สุดในภูมิภาคชูโงะคุชิอีกด้วย

📍 ที่อยู่	12-3 Kotobuki Town, Kurashiki-shi, Okayama
🚶 วิธีการเดินทาง	จากย่านเมืองเก่าคุระชิกิ เดิน 20 นาที
🌐 เว็บไซต์	http://www.3top.com/kurashiki/english

ถนนสายยีนส์ โคจิมะ (Kojima Jeans Street) - ภูเขาอะซุซึน (Mt. Washuzan), จังหวัดโอคะยะมะ (Okayama) PM

ถนนสายยีนส์ โคจิมะ (Kojima Jeans Street)



©Okayama Prefectural Tourism Federation



©Okayama Prefectural Tourism Federation

ถนนสายยีนส์ โคจิมะ (Kojima Jeans Street) โคจิมะถือว่าเป็นเมืองแห่งยีนส์ของประเทญี่ปุ่น เป็นแหล่งผลิตยีนส์คุณภาพและมีมาตรฐานดีเยี่ยม ใช้การผลิตยีนส์จากฝีมือคนท้องถิ่นควบคู่กับการผลิตด้วยเครื่องจักรสมัยใหม่จนเป็นที่ยอมรับจากทั่วโลก โดยถนนเส้นนี้จะมีร้านค้าที่บูรณะขึ้นจากอาคารเก่าแก่ราว 30 แห่ง แปลงเป็นร้านค้าและร้านขายยีนส์คุณภาพยอดเยี่ยมระดับโลก

📍 ที่อยู่	Kojimaajino, Kurashiki-shi, Okayama
🚶 วิธีการเดินทาง	จาก Kojima Sta. เดิน 15 นาที
🌐 เว็บไซต์	https://www.okayama-japan.jp/th/spot/906
🌐 เว็บไซต์	http://www.betty.co.jp/museum
🌐 เว็บไซต์	http://jeans-street.com

ภูเขาอะซุซึน (Mt. Washuzan)



©Okayama Prefectural Tourism Federation



©Okayama Prefectural Tourism Federation



©Okayama Prefectural Tourism Federation

ภูเขาอะซุซึน (Mt. Washuzan) จากภูเขาอะซุซึน จะมองเห็นทัศนียภาพอันงดงามของอุทยานแห่งชาติ Setonaikai National Park และวิวแบบพาโนรามาของสะพานอะโอะฮาชิ (Seto Ohashi Bridge) โดยเฉพาะช่วงเวลายามเย็นเมื่อพระอาทิตย์ใกล้ลับขอบฟ้า เราจะได้ชมความงดงามของวิวที่ได้รับการจัดว่าเป็นหนึ่งในร้อยของวิวที่สวยงามที่สุดในประเทศญี่ปุ่น

📍 ที่อยู่	1-1 Shimotsuitanoura, Kurashiki-shi, Okayama
🚶 วิธีการเดินทาง	จาก Kojima Sta. โดยสารรถบัส 25 นาที ลงที่ Washuzan Daini Tenboudai bus stop เดิน 5 นาที
🌐 เว็บไซต์	http://www.kurashiki-tabi.jp/for/en/kojima.html

เดินทางไปสนามบินนานาชาติคันไซ (Hansai International Airport)